Rapporti di cubatura

- fino a 0.5 mc/mq
- da 0.5 a 1
- da 1 a 1.5
- da 1.5 a 2
- da 2 a 3
- da 3 a 4
- oltre 4

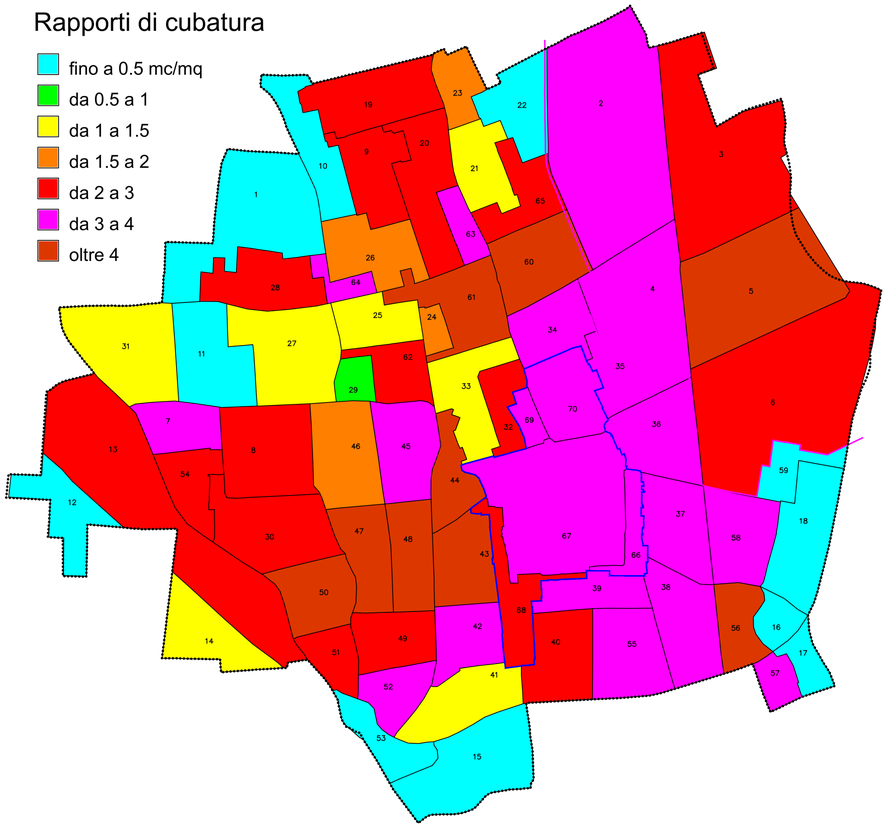

Percentuale di volume residenziale rispetto al totale

- fino al 10%
- dal 10 al 50%
- dal 50 al 75%
- oltre il 75%

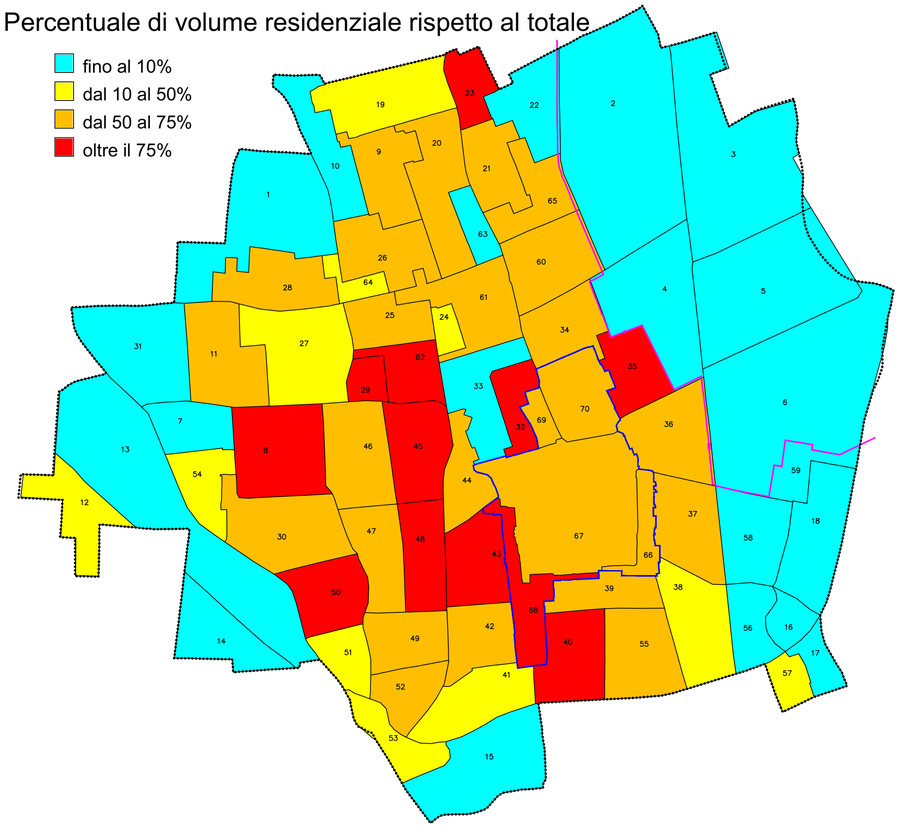

Rapporti di copertura

- fino a 0.125 mq/mq
- da 0.125 a 0.2
- da 0.2 a 0.3
- da 0.3 a 0.4
- oltre 0.4

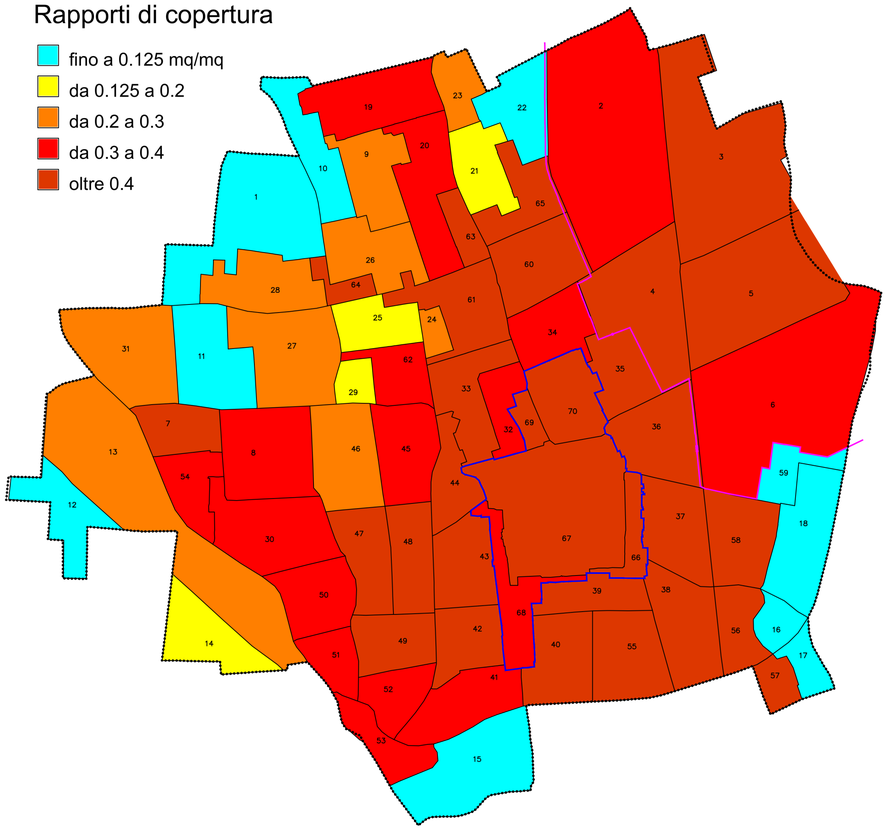

Percentuale di superfice permeabile rispetto al totale

- fino al 5%
- dal 5 al 10%
- dal 10 al 25%
- dal 25 al 50%
- oltre il 50%

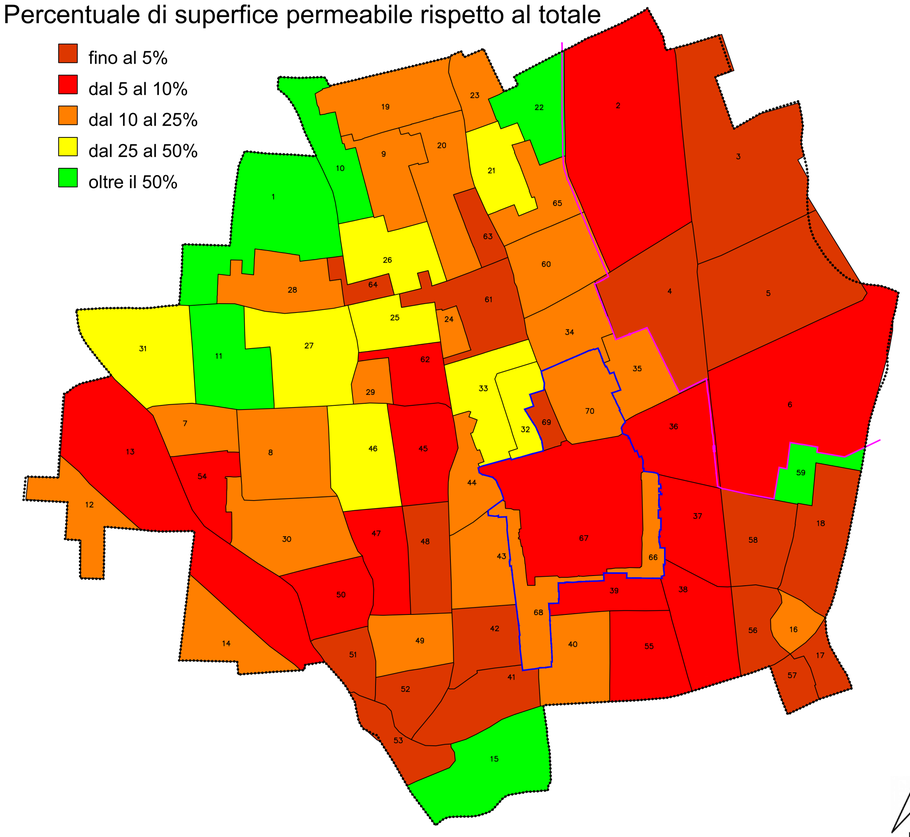

N

LEGENDA

- CONFINE COMUNALE
- CENTRO E NUCLEI STORICI (ART.38 PTC 2016 CON MODIFICHE IN SEGUITO AD INDAGINE SPECIFICA)
- ZONA ASI

Matrice dati territoriali per macrozone

ID	Est	Nord	Sigla	SuptPD	SupTer	SupPermeabile	SupCop	SupOrtPiazza	SupStandard	SupRoad	VolRes	VolTer	RaspCubatura	RaspCopertura	VolResPer	PermPer	PovIdrPen
1	2457546	4530080	47prcp	AGR	136584	131133	293	1827	0	134758	0	1399	0,01	0,00	0	96	93
2	2458669	4530377	ASI	ASI	259851	14556	93573	17719	0	242133	0	785719	3,02	0,39	0	6	55
3	2459061	4530211	ASI	ASI	196259	0	70025	22802	0	173457	0	556495	2,84	0,40	0	0	56
4	2458837	4529771	ASI	ASI	111616	861	55591	14500	0	97116	11363	411799	3,69	0,57	3	1	26
5	2459159	4529765	ASI	ASI	165551	0	66250	12451	0	153100	0	711676	4,30	0,43	0	0	68
6	2459231	4529401	ASI	ASI	249849	20980	77766	32387	0	217463	10374	664021	2,66	0,36	2	8	62
7	2457255	4529340	qcom	PROD	40509	6894	15629	4375	0	36134	0	125549	3,10	0,43	0	17	16
8	2457534	4529265	167	167	87312	12814	19323	19451	15390	52471	177694	228303	2,61	0,37	78	15	96
9	2457904	4530219	AAPA	ABU	55858	13551	13284	9363	0	46495	66542	112184	2,01	0,29	59	24	100
10	2457756	4530173	47prcp	AGR	54997	50042	344	4860	0	50138	0	2260	0,04	0,01	0	91	100
11	2457352	4529560	47prcp	AGR	74763	64340	1934	2297	0	72466	7171	12527	0,17	0,03	57	86	100
12	2456937	4529075	47prcp	PROD	51308	9108	2571	10886	0	40422	7586	17089	0,33	0,06	44	18	100
13	2457070	4529248	qcom	PROD	221546	20768	57213	22153	0	199393	272660	466585	2,11	0,29	6	9	49
14	2457384	4528622	qcom	PROD	56772	12180	8957	11725	0	45046	4673	67642	1,19	0,20	7	21	49
15	2458259	4528245	47prcp	AGR	99334	72462	0	19008	0	80326	0	0	0,00	0,00	0	73	100
16	2459236	4528667	47prcp	AGR	20942	2789	0	20942	0	0	0	419	0,02	0,00	0	13	100
17	2459323	4528583	47prcp	AGR	21584	0	0	5833	0	15751	0	0	0,00	0,00	0	0	0
18	2459324	4529014	47prcp	AGRCM	77095	19647	162	11628	3041	62426	0	641	0,01	0,00	0	25	100
19	2457904	4530373	AAPA	ABU	76683	13711	20682	8722	0	67961	39074	156785	2,04	0,30	25	18	60
20	2458086	4530248	AAPA	ABU	74684	17230	20207	8745	0	65939	110236	198447	2,66	0,31	56	23	66
21	2458251	4530165	AAPA	ABU	46791	21558	5801	1890	20	44481	32594	53775	1,15	0,13	61	46	100
22	2458404	4530371	47prcp	AGR	54053	41517	28	3353	0	50700	0	74	0,00	0,00	0	77	100
23	2458193	4530411	AAPA	ABU	30653	6741	5418	4451	0	26202	36854	47661	1,55	0,21	77	22	100
24	2458109	4529680	AAPA	ABU	12595	1897	2614	1200	0	11395	7418	20378	1,62	0,23	36	15	98
25	2457932	4529686	AAPA	ABU	41503	15209	6937	5092	0	36411	40359	56293	1,36	0,19	72	37	78
26	2457909	4529873	AAPA	ABU	60498	21315	11380	8261	0	52237	73603	102482	1,69	0,22	72	35	100
27	2457652	4529594	AAPA	ABU	95186	38486	14225	4771	19357	71057	36710	109925	1,15	0,20	33	40	100
28	2457598	4529776	AAPA	ABU	62648	8989	15870	8904	0	53744	88832	147308	2,35	0,30	60	14	89
29	2457853	4529442	AAPA	ABU	17485	4206	2358	2559	0	14926	12238	15330	0,88	0,16	80	24	100
30	2457579	4528962	AAPA	ABU	87389	9192	24209	19983	0	67406	137490	211667	2,42	0,36	65	11	100
31	2457112	4529584	qcom	PROD	96313	25858	17742	7750	0	88563	0	125059	1,30	0,20	0	27	43
32	2458359	4529321	m1	r1	30100	10019	6792	4575	4958	20566	54905	71467	2,37	0,33	77	33	53
33	2458221	4529654	m2	R	58898	20948	7003	7039	41558	10301	312	59438	1,01	0,68	1	36	100
34	2458503	4529638	m3	r3	50554	11277	14389	11074	3416	36064	133299	179898	3,56	0,40	74	22	33
35	2458724	4529519	m4	r2	45033	5359	15917	9239	0	35794	117866	151545	3,37	0,44	78	12	29
36	2458843	4529330	m5	r2	70966	3705	23282	13480	0	57486	148745	235689	3,32	0,41	63	5	51
37	2458921	4529037	m6	r3	63808	4788	28560	8754	837	54216	131353	232970	3,65	0,53	56	8	52
38	2458873	4528798	m7	M	70273	4251	30442	16576	0	53697	91814	257942	3,67	0,57	36	6	18
39	2458648	4528794	m8	r3	38758	3450	14443	5811	6450	26497	101396	145846	3,76	0,55	70	9	27
40	2458514	4528619	m9	r2	61118	6583	19927	12100	2139	46879	148480	172294	2,90	0,43	84	11	35
41	2458315	4528512	m10	M	62351	2727	12495	14291	13000	35060	17407	84934	1,36	0,36	20	4	38
42	2458258	4528670	m11	r3	47200	1389	17733	8005	5922	33273	91707	174428	3,70	0,53	53	3	54
43	2458261	4528906	m12	r3	54801	8663	20239	11599	1154	42049	184705	245189	4,47	0,48	75	16	42
44	2458184	4529147	m13	r3	38848	4310	12787	8244	10358	20245	113972	169228	4,36	0,63	67	11	27
45	2458025	4529258	m14	r3	61256	5532	19596	10327	0	50930	182236	240514	3,93	0,38	76	9	29
46	2457861	4529258	m15	r1	71387	18118	13389	13081	8128	50178	98011	131169	1,84	0,27	75	25	78
47	2457872	4528981	m16	r3	52348	3042	19641	13244	2794	36310	138907	212102	4,05	0,54	65	6	28
48	2458031	4528955	m17	r3	49932	634	23179	12184	0	37748	208955	276282	5,53	0,61	76	1	13
49	2458014	4528631	m20	r1	48083	5710	11559	6904	20912	20268	73552	115247	2,40	0,57	64	12	62
50	2457757	4528781	m18	r3	54006	3275	17556	9786	0	44220	209437	274106	5,08	0,40	76	6	35
51	2457799	4528585	m19	M	30860	851	8434	7502	0	23358	30926	76646	2,48	0,36	40	3	75
52	2457967	4528473	m21	r2	37444	1445	10662	9582	0	27862	71350	114337	3,05	0,38	62	4	58
53	2457944	4528305	m22	PROD	36816	0	2715	29289	0	7527	5550	16984	0,46	0,36	33	0	100
54	2457304	4529167	qcom	PROD	39678	2536	11202	7249	0	32429	39426	100295	2,53	0,35	39	6	100
55	2458763	4528613	m23	r2	67113	5212	22871	16783	7410	42921	117459	211077	3,15	0,53	65	8	48
56	2459102	4528665	m24	PROD	37844	0	18003	7998	0	29846	0	205710	5,44	0,60	0	0	24
57	2459230	4528518	m25	PROD	19546	0	7578	2214	0	17332	7143	61304	3,14	0,44	12	0	40
58	2459102	4528959	m26	PROD	61703	0	33611	4901	361	56440	2398	212617	3,45	0,60	1	0	40
59	2459258	4529179	m27	PROD	27648	11414	1720	1162	0	26486	0	12607	0,46	0,06	0	41	100
60	2458427	4529860	m28	r3	68715	8481	21303	14063	3557	51094	242828	340514	4,96	0,42	71	12	23
61	2458241	4529744	m29	r3	68413	1310	26493	14688	939	52786	225224	304916	4,46	0,50	74	2	26
62	2458032	4529549	m30	r2	37884	3779	11560	7359	0	30525	79603	100608	2,66	0,38	79	10	58
63	2458236	4529950	m32	PROD	21417	574	9564	2579	0	18838	8501	85552	3,99	0,51	10	3	46
64	2457861	4529793	m31	r2	15526	446	7482	1931	0	13595	14820	53635	3,45	0,55	28	3	58
65	2458444	4530059	m33	r2	47125	6518	10576	11502	10743	24880	71885	120502	2,56	0,43	60	14	71
66	2458784	4528852	A2.2	A2.2	23840	3904	8112	6133	5	17703	52284	83074	3,48	0,46	63	16	26
67	2458050	4528001	A1	A1	180581	16738	79795	25399	5829	149353	505409	701193	3,88	0,53	72	9	8
68	2458401	4528760	A2.1	A2.1	48198	7453	17542	3181	872	44145	110849	143222	2,97	0,40	77	15	12
69	2458428	4529365	A2.3	A2.3	13552	0	5942	1387	413	11751	34098	49607	3,66	0,51	69	0	7
70	2458569	4529405	A3	A3	57439	9800	24982	8657	0	48782	142046	200853	3,50	0,51	71	17	29

NOTE METODOLOGICHE

Le informazioni presenti nella tavola sono state calcolate mediante un'operazione di sovrapposizione logica fra i dati presenti nell'anagrafe edilizia ed i perimetri delle macroaree.

Sono state individuate 7 classi per i rapporti di cubatura e si riferiscono alla cubatura totale rapportata alla superficie territoriale.

Sono state individuate 5 classi per i rapporti di copertura e si riferiscono alla superficie totale coperta rapportata alla superficie fondiaria (territoriale depurata urbanizzazione primaria e secondaria).

Sono state individuate 5 classi per la percentuale di superficie permeabile rispetto al totale.

Sono state individuate 4 classi per la percentuale di volume residenziale rispetto al totale.

Comune di Arzano

(Città Metropolitana di Napoli)

PIANO URBANISTICO COMUNALE

(Legge regionale n°16 del 22.12.2004, Regolamento n°5 del 04.08.2011)

PRELIMINARE DI PIANO

L'AMMINISTRAZIONE COMUNALE

Dott. Umberto Cimmino - prefetto
Dott.ssa Savina Macchiarella - viceprefetto
Dott.ssa Cinzia Picucci - funzionario economico finanziario

RUP / COORDINATORE UFFICIO DI PIANO

Arch. Antonio Fontanella
Responsabile Area Pianificazione e Gestione Territoriale

UFFICIO DI PIANO
Arch. Rosario Avolio
Arch. Mario Capunzo
Arch. Federico Cordella
Arch. Adolfo Crinisio
Arch. Guido Grosso
Ing. Vincenzo Palliggiano
Ing. Francesco Pisano
Arch. Francesco Ruocco
Arch. Raffaele Russo

STUDIO GEOLOGICO
Geol. Maurizio Conte

VAS
Arch. Cristoforo Pacella

QUADRO CONOSCITIVO	titolo	*MACROAREE - DATI QUANTITATIVI*
QUADRO CONOSCITIVO TERRITORIALE	sigla	QCT.15
	data	GIUGNO 2016
	scala	1 / 5.000